

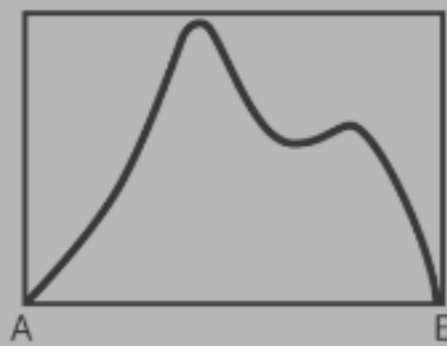
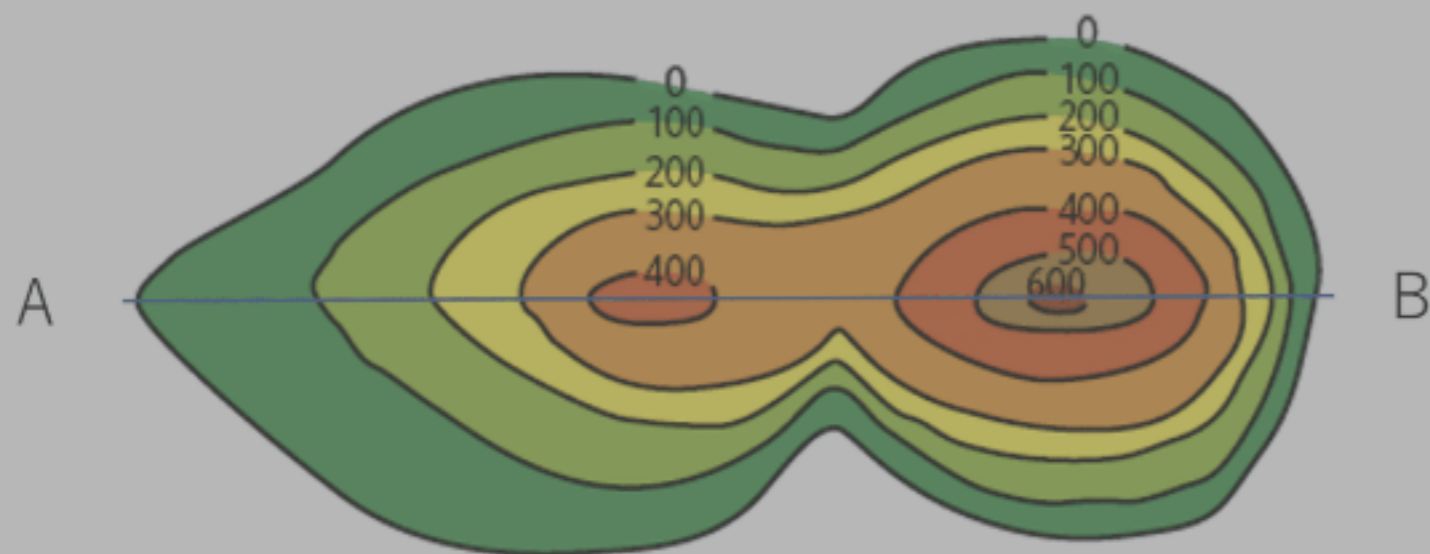


採点する

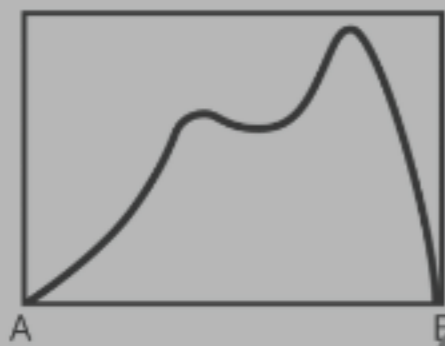
③陸高と地図

図を見て次の問いに答えなさい。

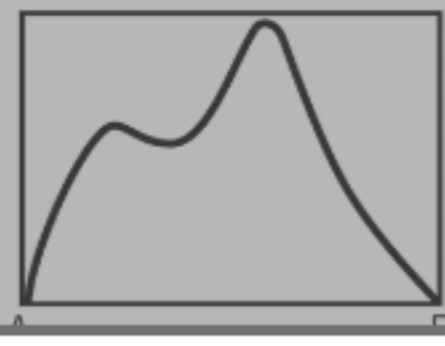
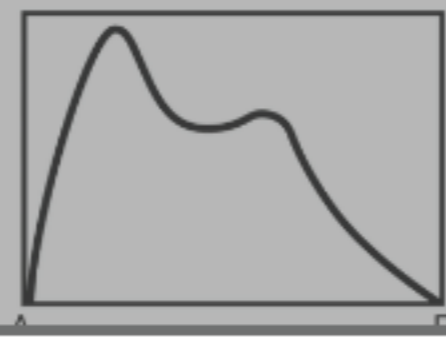
A-B間の断面図として正しいものをア～エから選びなさい。



ア



イ



解答

ア

イ

ウ

エ

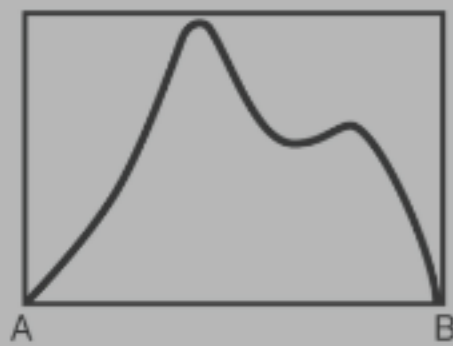
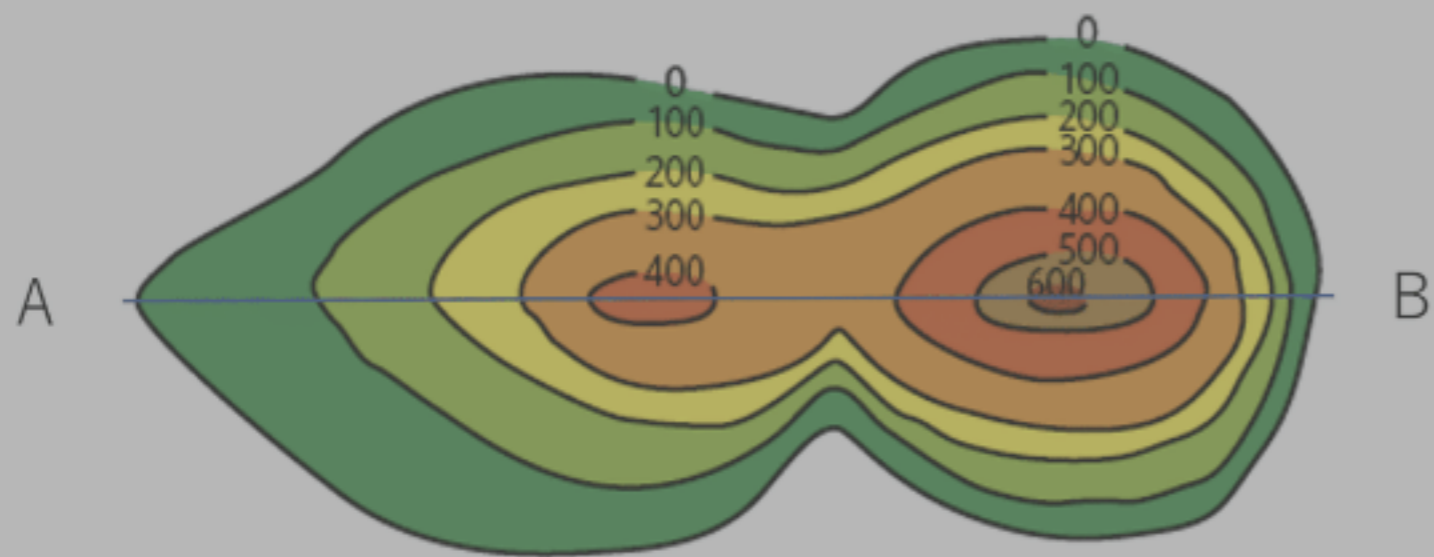


正解だと思うものをタップしよう

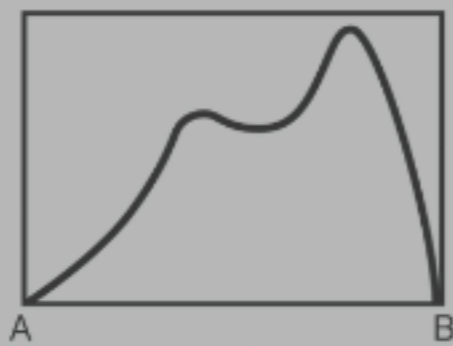
③陸高と地図

図を見て次の問いに答えなさい。

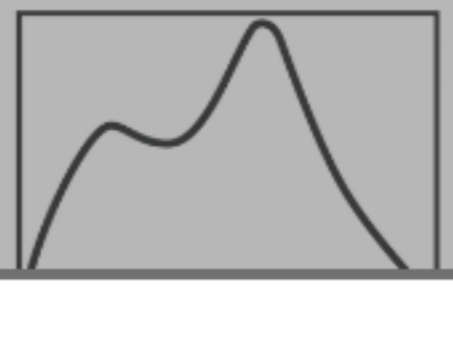
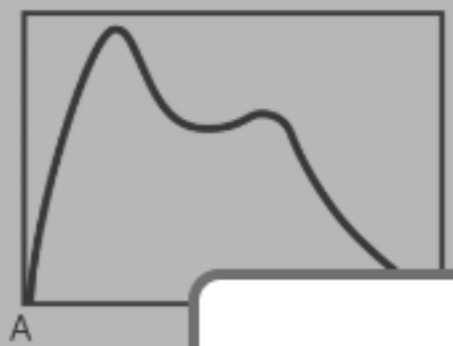
A-B間の断面図として正しいものをア～エから選びなさい。



ア



イ



✎ 解答

ア

イ

ウ

エ



タップすると色が変わるよ