




最後に学習した問題

表示教材: 全教材

課題

● 未提出: 30
○ 提出済: 25

表示教材



ダッシュボード



教材一覧



メッセージ



お知らせ



設定

最終学習日

内容

4月12日	地図マスター 第98問
4月12日	地図マスター 第67問
4月12日	地図マスター 第72問

ページを更新できるよ

5月30日

地理探究

[入試問題の読解テクニック—地形—](#)

2月23日

新地理総合

[1 減災の取り組み](#)

2月24日

新地理総合

[2 被災地への支援](#)

2月27日

新地理総合

[1 地理的な課題と地域調査](#)

2月28日


新地理総合

[新旧地形図の比較](#)

2月29日

新地理総合

[②距離・縮尺](#)



最後に学習した問題

表示教材: 全教材


最終学習日	内容
4月12日	地図マスター 第98問
4月12日	地図マスター 第67問
4月12日	地図マスター 第72問

課題

● 未提出: 30
○ 提出済: 25

表示教材: 全教材

提出期限	内容
5月29日	地理探究 4. そのほかの特徴的な小地形
5月30日	地理探究 入試問題の読解テクニック—地形—
2月23日	新地理総合 1 減災の取り組み
	新地理総合 2 被災地への支援
2月27日	新地理総合 1 地理的な課題と地域調査
2月28日	新地理総合 新旧地形図の比較
2月29日	新地理総合 ②距離・縮尺



ダッシュボード



教材一覧



メッセージ



お知らせ



設定



教材一覧から問題を選択できるよ



最後に学習した問題

表示教材: 全教材

最終学習日	内容
4月12日	地図マスター 第98問
4月12日	地図マスター 第67問
4月12日	地図マスター 第72問


課題

● 未提出: 30
○ 提出済: 25

表示教材: 全教材

提出期限が90日前以降の課題が表示されず

提出期限	内容
5月29日	地理探究 4. そのほかの特徴的な小地形
5月30日	地理探究 入試問題の読解テクニック—地形—
2月23日	新地理総合 1 減災の取り組み
2月24日	新地理総合 2 被災地への支援
	新地理総合 1 地理的な課題と地域調査
	新地理総合 新旧地形図の比較
2月29日	新地理総合 ②距離・縮尺



ダッシュボード



教材一覧



メッセージ



お知らせ



設定



メッセージやお知らせがある場合はここに表示されるよ



最後に学習した問題

表示教材: 全教材

最終学習日	内容
4月12日	地図マスター 第98問
4月12日	地図マスター 第67問
4月12日	地図マスター 第72問

課題


● 未提出: 30
○ 提出済: 25

表示教材: 全教材

提出期限が90日前以降の課題が表示されません

提出期限	内容
5月29日	地理探究 4. そのほかの特徴的な小地形
5月30日	地理探究 入試問題の読解テクニック—地形—
2月23日	新地理総合 1 減災の取り組み
2月24日	新地理総合 2 被災地への支援
2月27日	新地理総合 1 地理的な課題と地域調査
2月28日	新地理総合 新旧地形図の比較
2月29日	新地理総合 ② 距離・縮尺

設定の変更ができるよ



ダッシュボード



教材一覧



メッセージ



お知らせ



設定