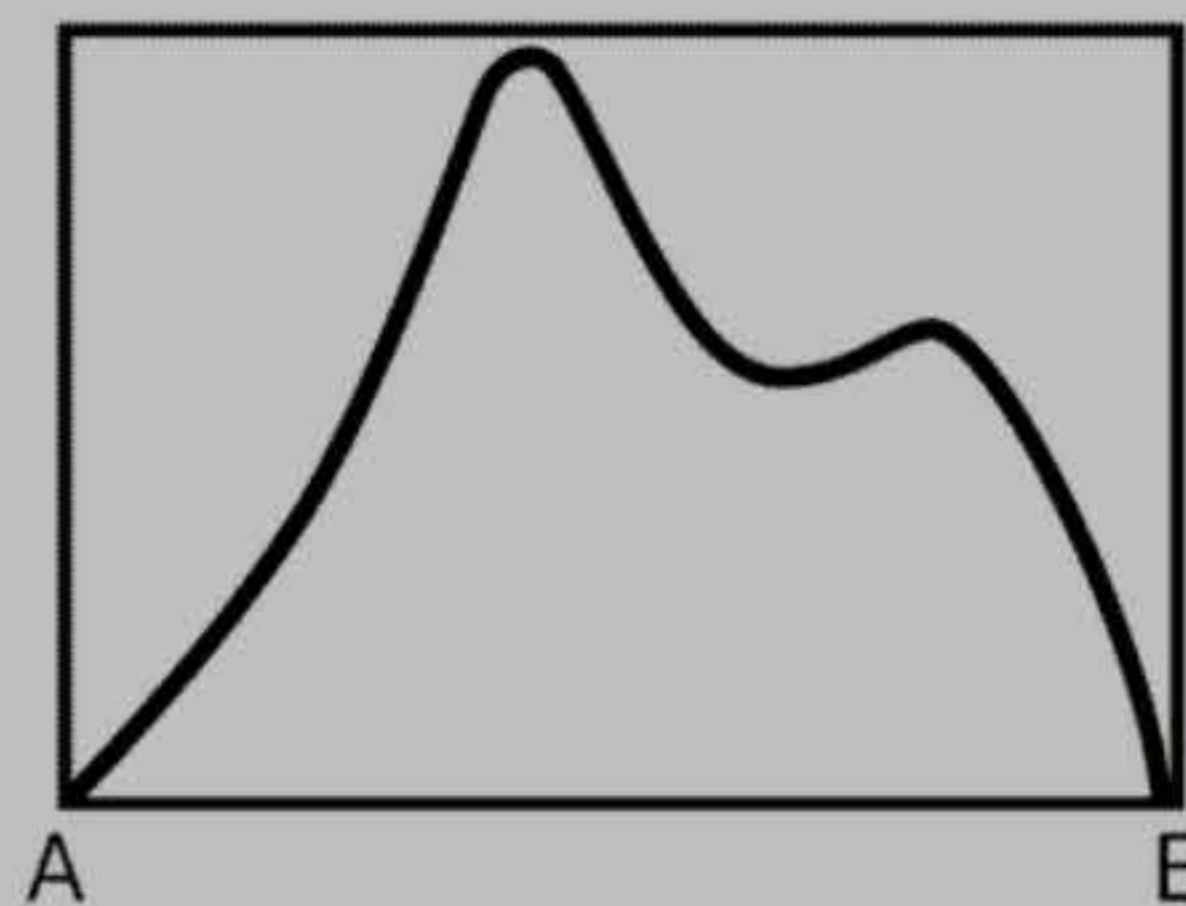
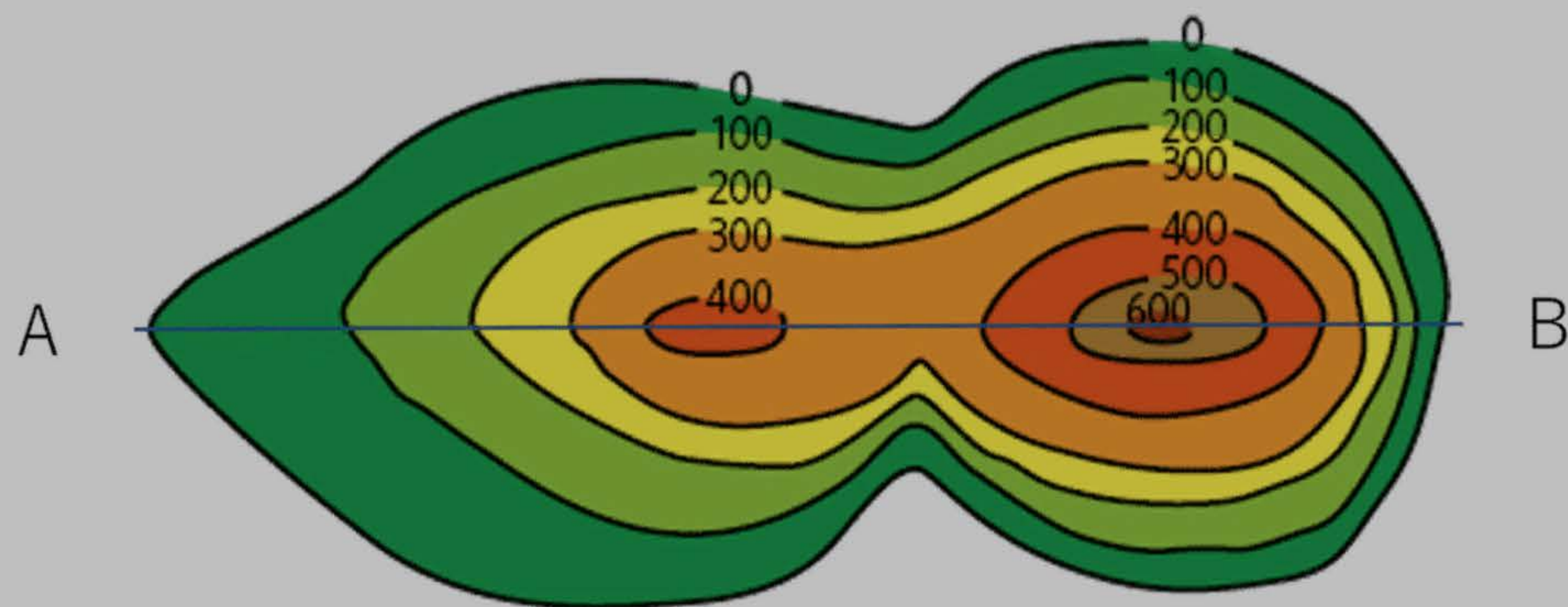


問題番号を選択して解答することもできます

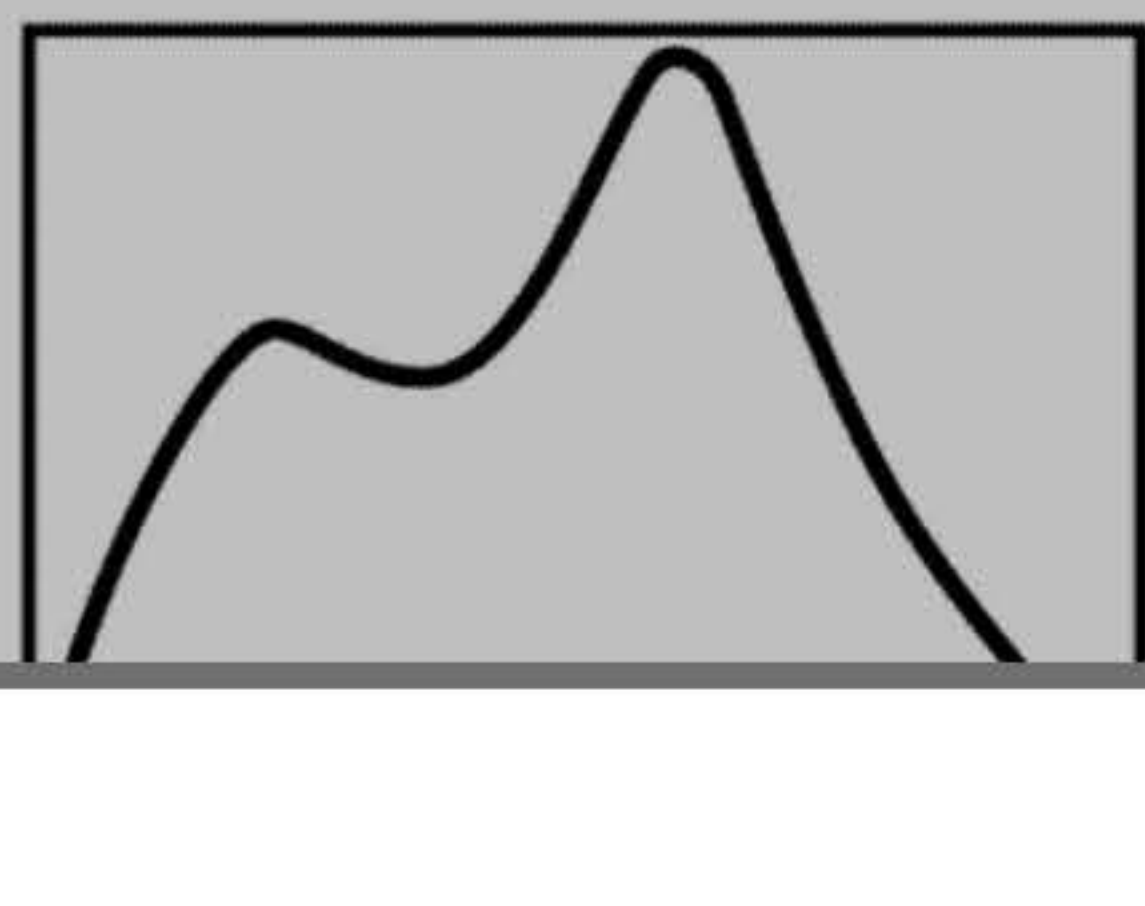
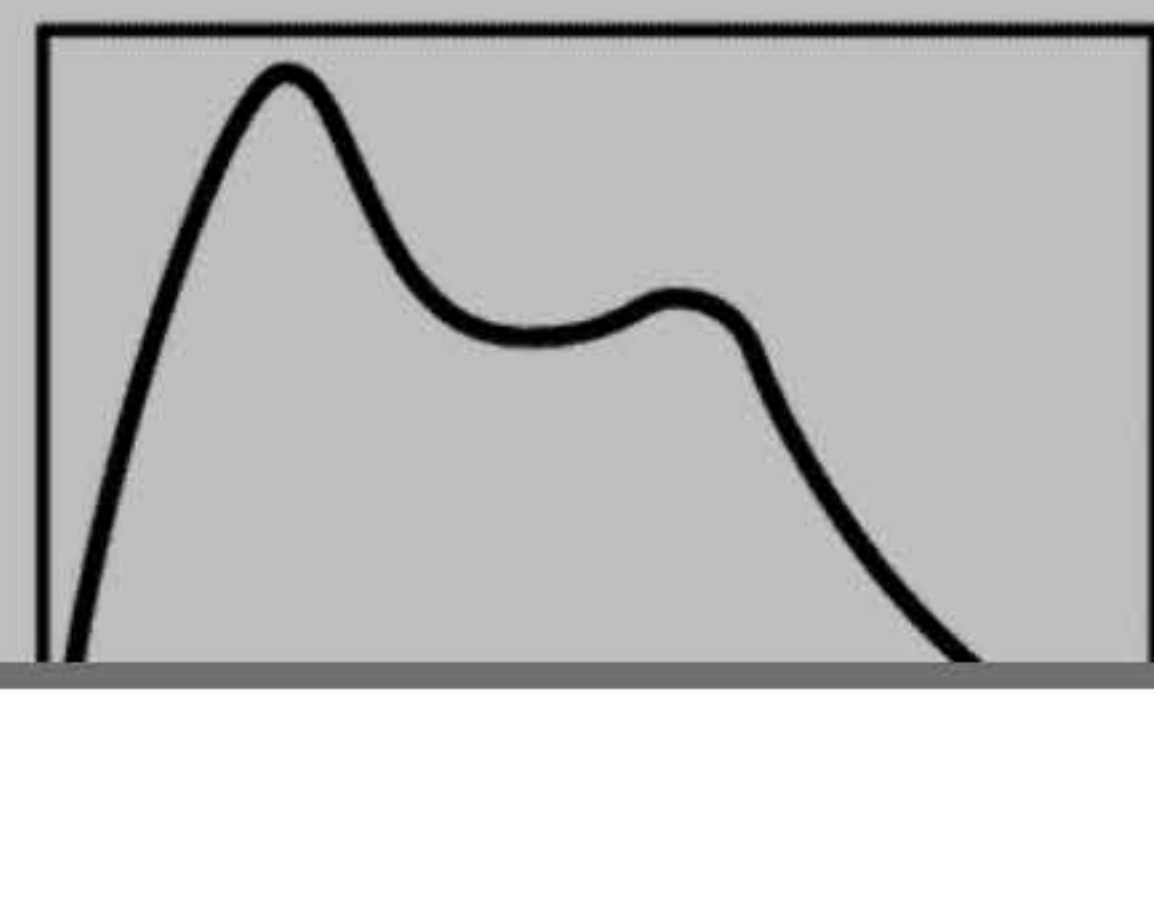
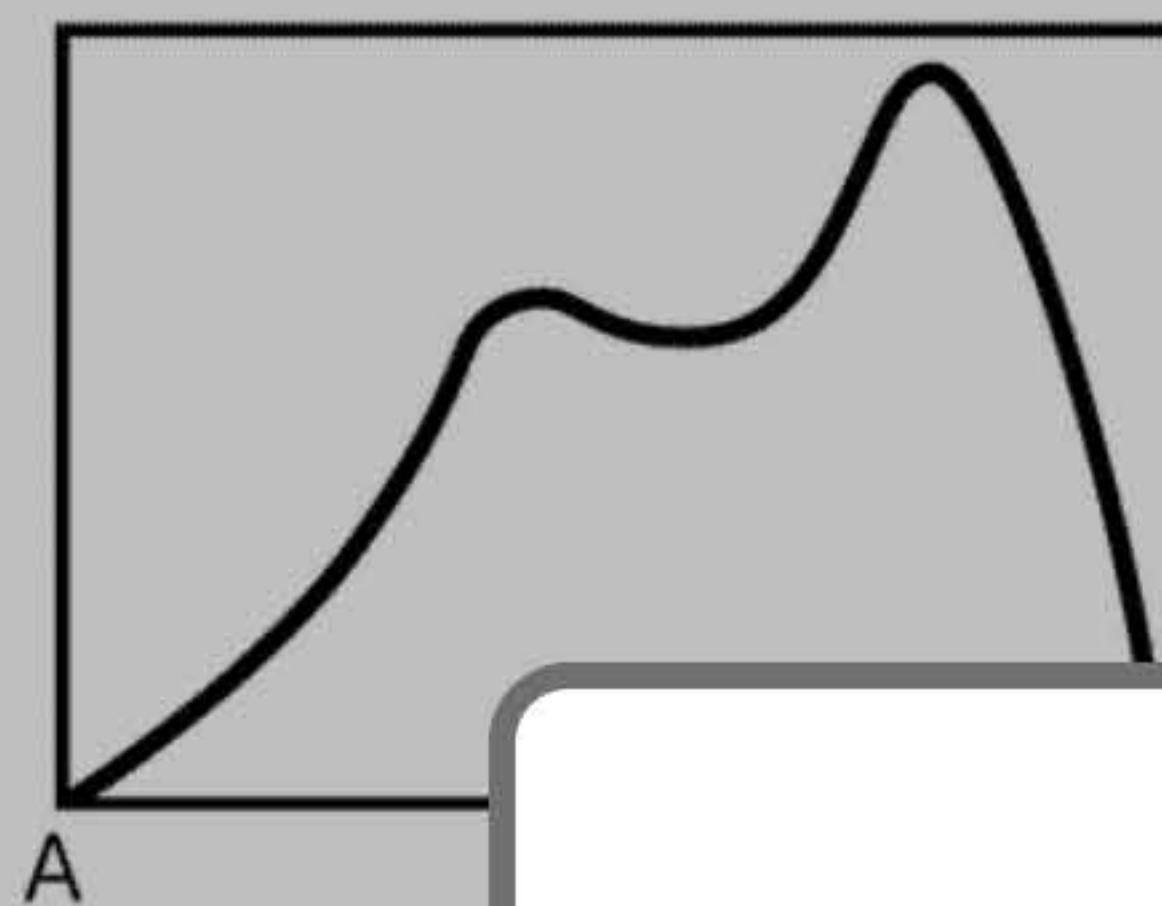
③陸高と地図

図を見て次の問いに答えなさい。

A-B間の断面図として正しいものをア～エから選びなさい。



ア



解答

ア

イ

ウ

エ



正解だと思うものをタップしよう



次へ

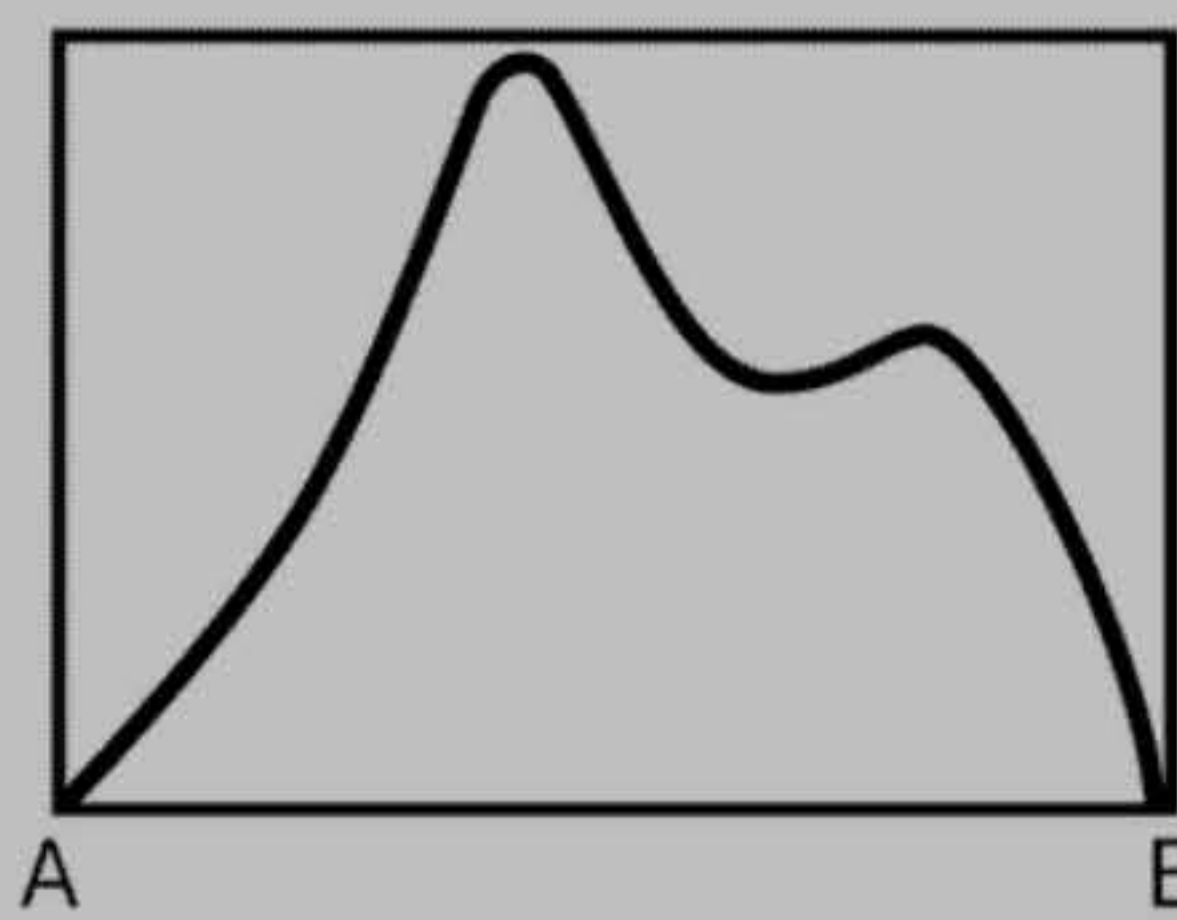
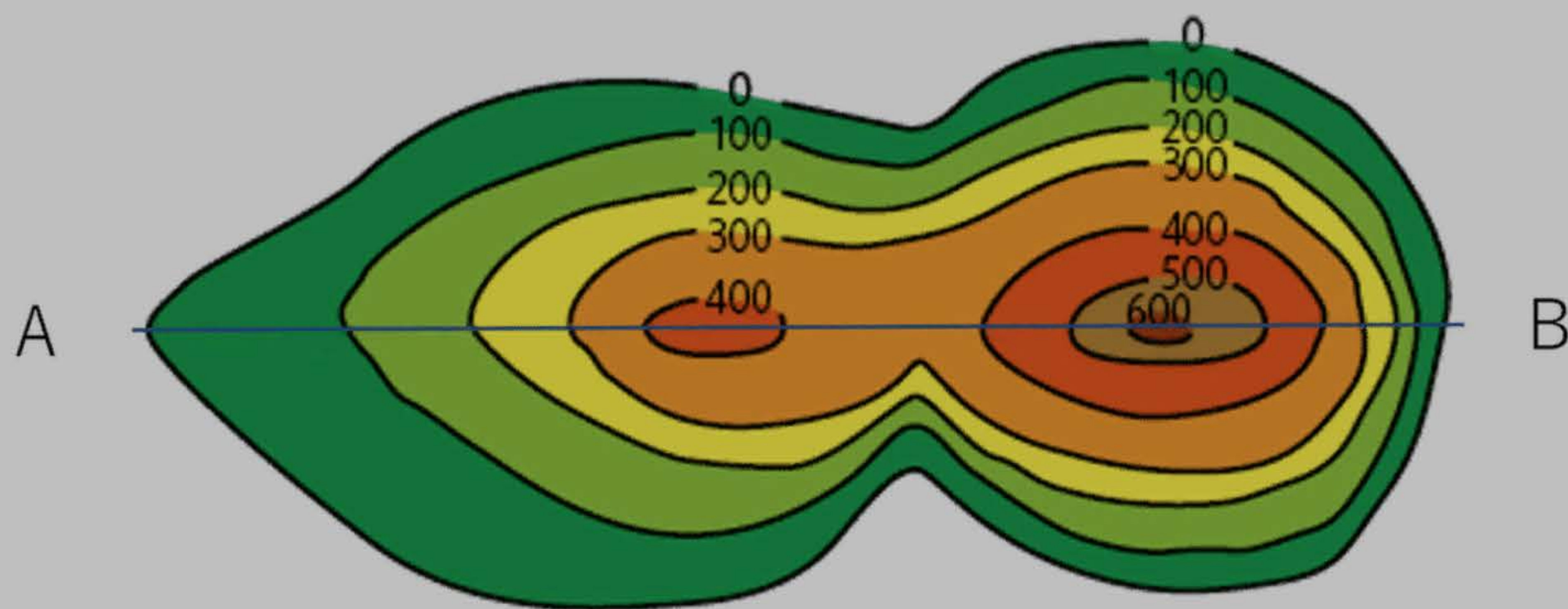
採点する

問題番号を選択して解答することもできます

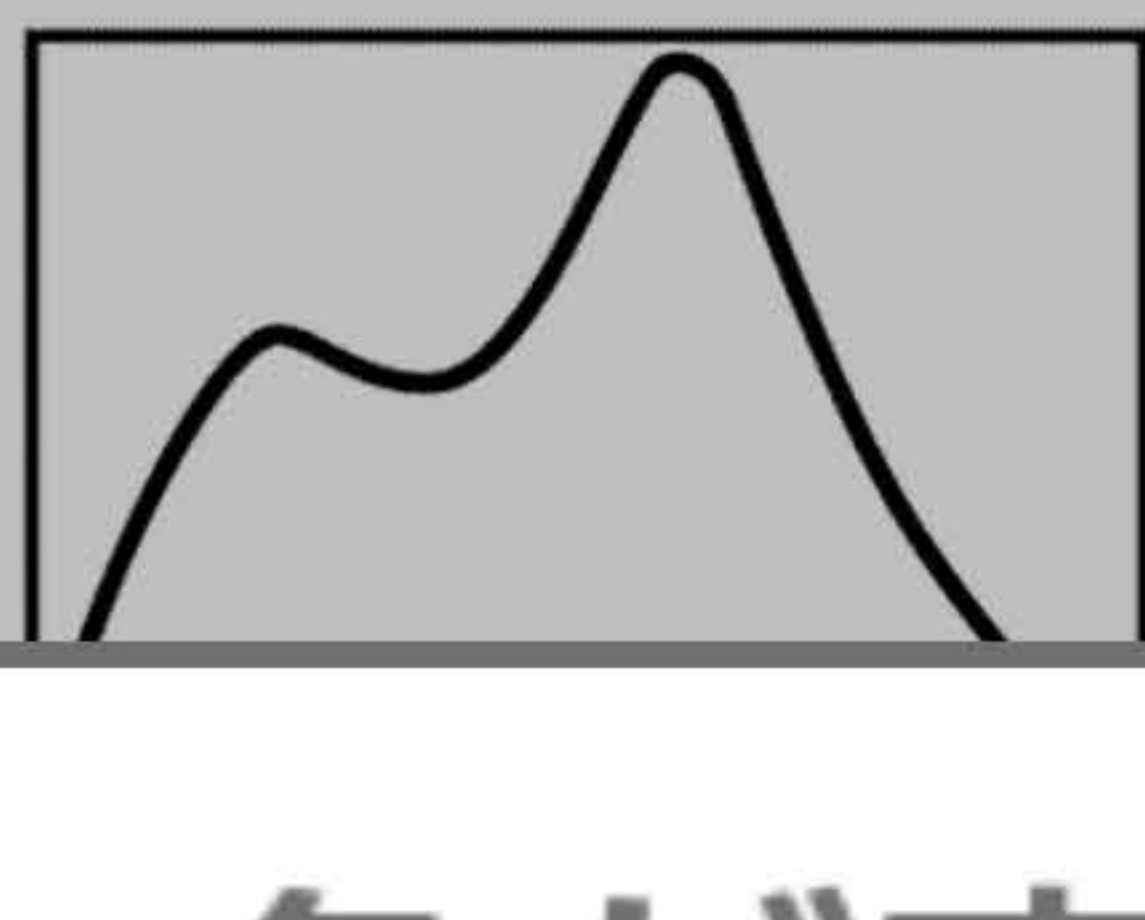
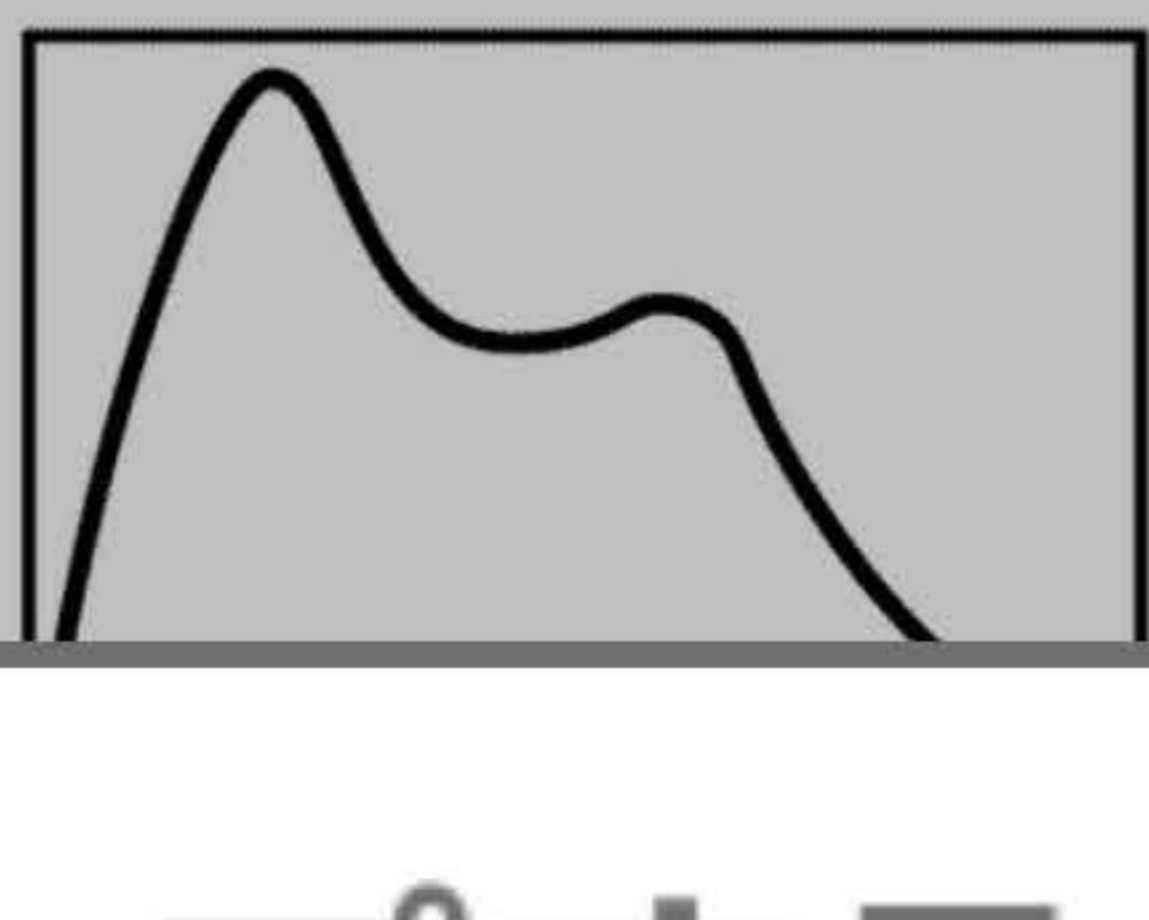
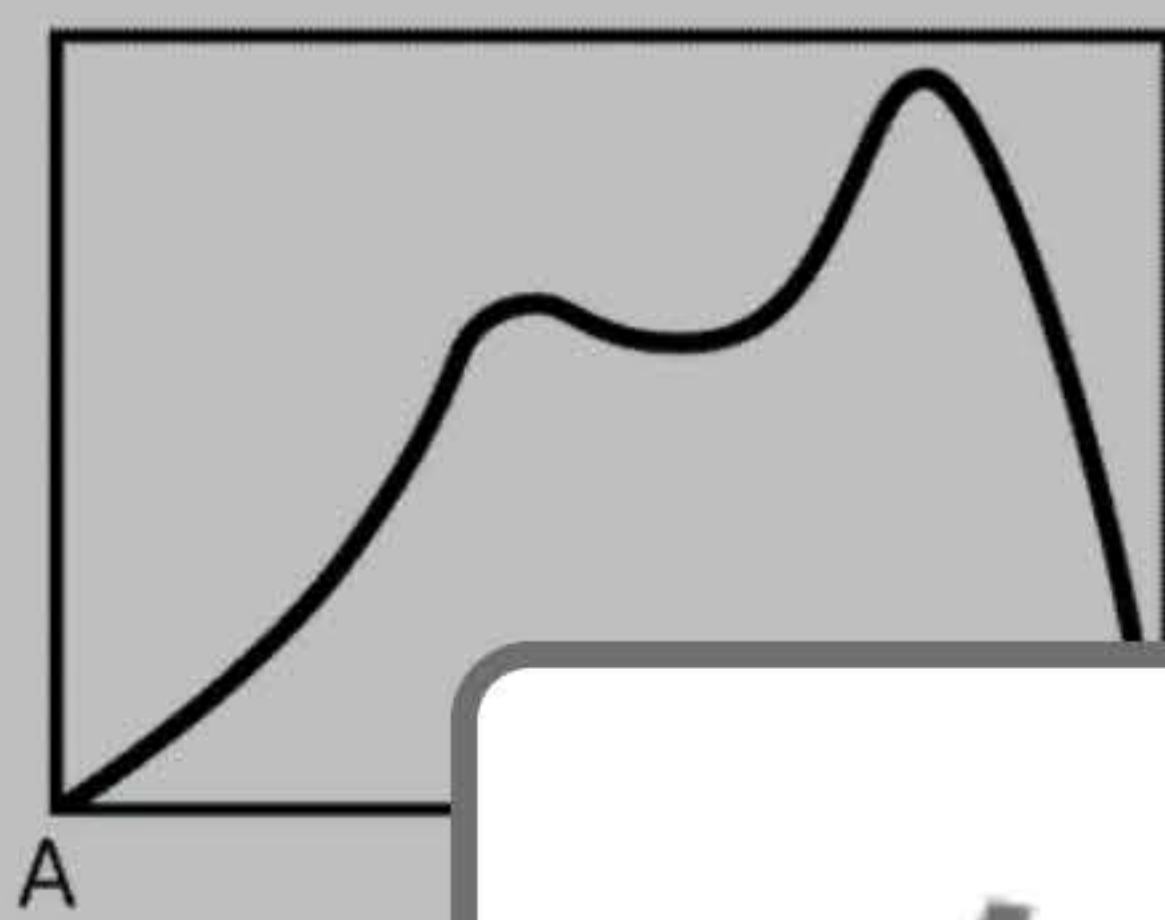
### ③ 陸高と地図

図を見て次の問いに答えなさい。

A-B間の断面図として正しいものをア～エから選びなさい。



ア



解答

ア

イ

ウ

タップすると色が変わるよ

