



次へ

採点する

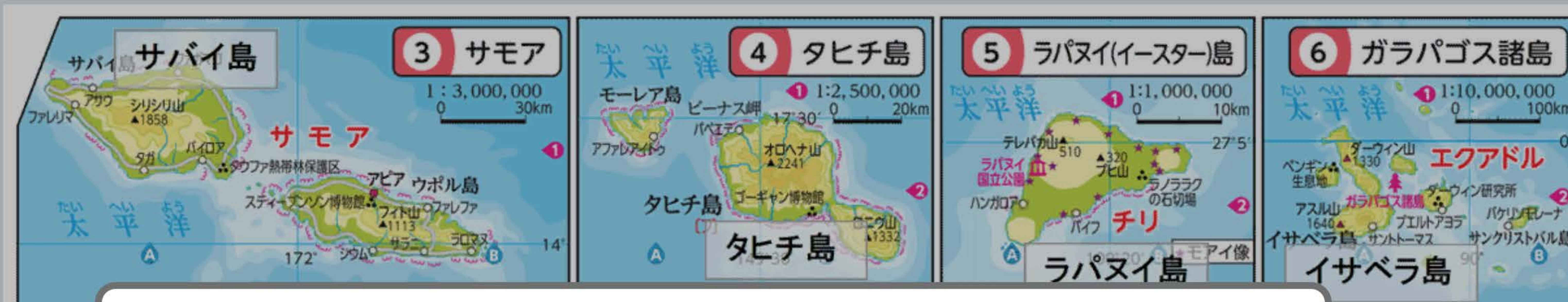
問題番号を選択して解答することもできます

② 距離・縮尺


次の問いに答えなさい。

縮尺に着目して、サバイ島(サモア)、タヒチ島、ラパヌイ島、イサベラ島(ガラパゴス諸島)の面積が大きい順に並ぶように、島名をドラッグして表を完成させなさい。

解答



解答パネルは下に表示されるよ



地図



サバイ島

タヒチ島



リセット



次へ

採点する

問題番号を選択して解答することもできます


② 距離・縮尺

次の問いに答えなさい。

縮尺に着目して、サバイ島(サモア)、タヒチ島、ラパヌイ島、イサベラ島(ガラパゴス諸島)の面積が大きい順に並ぶように、島名をドラッグして表を完成させなさい。

解答

移動させたいパネルに触れたまま
配置させたい場所まで指を動かそう



地図



サバイ島

タヒチ島



←

→

リセット

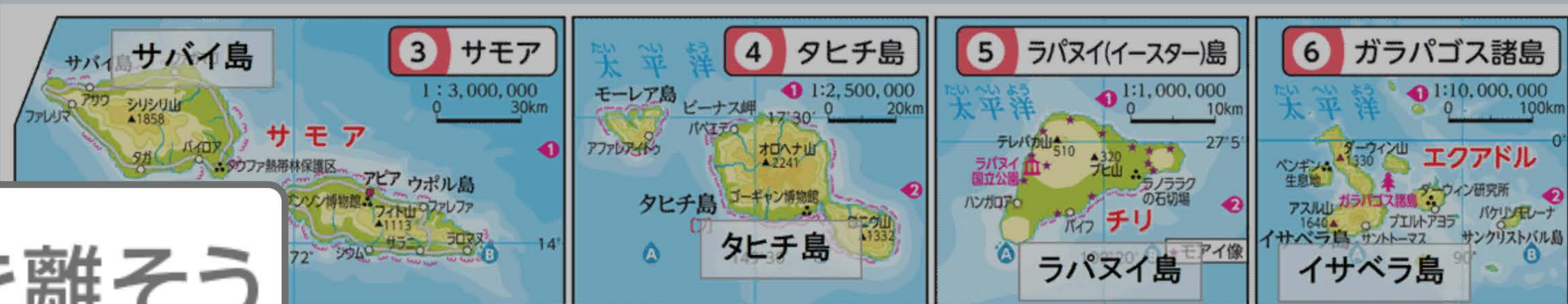
問題番号を選択して解答することもできます

② 距離・縮尺

次の問いに答えなさい。

縮尺に着目して、サバイ島(サモア)、タヒチ島、ラパヌイ島、イサベラ島(ガラパゴス諸島)の面積が大きい順に並ぶように、島名をドラッグして表を完成させなさい。

解答



移動できたら指を離そう

面積が ← 大きい → 小さい →

サバイ島			
------	--	--	--