


ダッシュ  
ボード



教材一覧



メッセージ



お知らせ



設定

高等学校  
新地理総合ノート  
高等学校 新地理総合(地理-703) 準拠

続きから  
解く

目次へ

高校生の  
地理総合ノート  
GEOGRAPHY  
高校生の地理総合(地理-707) 準拠

続きから  
解く

目次へ

明解歴史総合ノート  
明解歴史総合(歴史-706) 準拠

続きから  
解く

目次へ

高等学校  
公共ノート  
高等学校 公共(公共-707)準拠

続きから  
解く

目次へ

新詳地理探究  
geography  
演習ノート

続きから  
解く

目次へ

新詳地理探究  
演習ノート

続きから  
解く

目次へ

解きたい教材を選択しよう  
続きから解くを選ぶと前回の問題が始まるよ  
目次へを選ぶと教材の目次が表示されるよ



## 新地理総合

## 📖 目次



第1部

### 第1部 地図でとらえる現代世界 >

#### 第1章 地図と地理情報システム >

1節 地球上の位置と時差 >

2節 地図の役割と種類 >

#### 第2章 結び付きを深める現代世界 >

1節 現代世界の国家と領域 >

2節 グローバル化する世界 >

### 第2部 国際理解と国際協力

#### 第1章 生活文化の多様性と国際理解 >

序説 生活文化の多様性 >

1節 世界の地形と人々の生活 >

2節 世界の気候と人々の生活 >

追究事例 自然1 乾燥した大陸と太平洋の島... >

追究事例 自然2 モンスーンの影響を受ける... >

### 第3部 持続可能な地域づくりと私たち >

#### 第1章 自然環境と防災 >

1節 日本の自然環境 >

2節 地震・津波と防災 >

3節 火山災害と防災 >

4節 気象災害と防災 >

### 見方・考え方問題 >


#### 地図の見方・考え方問題 >

1 地図の役割と種類 >


2 主題図 >

#### 確認問題編 >

表示したい部・章・節をタップしよう



ダッシュボード



教材一覧



メッセージ



お知らせ




設定

69%





新地理総合




目次

第1部 地図でとらえる現代世界

第1章 地図と地理情報システム

解き直し



1節 地球上の位置と時差

1 地球上の位置と私たちの生活

正解率 0%



2 時差と私たちの生活

正解率 6%




時差の計算

正解率 15%



解きたい項目をタップしよう



ダッシュボード



教材一覧



メッセージ



お知らせ




設定



[前の問題へ](#)

[問題一覧へ](#)

[次の問題へ](#)



manathink@ 高校問題確認高等…  
全教科

新地理  
総合

第1部 地図でとらえる現代世界 第1章 地図と地理情報システム  
1節 地球上の位置と時差 時差の計算



解き直す



問題を解く



ダッシュ  
ボード



教材一覧



メッセージ



お知らせ



設定

問題数

全3問

教科書関連ページ

ベストスコア



正解率 15%

2024/03/09 17時18分05秒の解答結果

解答時間 00:00:26

解答結果



解答結果をみる

問題が始まるよ

写真・資料提供

朝日新聞社／アフロ／アマナイメーヅ／木下真一郎／黒澤達矢／ゲッティ イメーヅ／国土地理院／時事通信フォト／函館市／AFP / WAA / MAP & NEWS.net(お台場の観光案内図は、国土地理院長の承認を得て、同院発行の数値地図(国土基本情報)、電子国土基本図(地図情報)を使用した。(承認番号平26情使、第112号))／NOAA／  
なお、本製品で使用している地形図は、国土地理院の承認のもと使用している。  
「測量法に基づく国土地理院長承認（複製）R3JHf450」  
「本製品を複製する場合には、国土地理院の長の承認を得なければならない。」

解答情報が表示されない場合、  
時間を空けてリロードしてください。






[< 前の問題へ](#)

[問題一覧へ](#)

[次の問題へ >](#)



manathink@ 高校問題確認高等…  
全教科

新地理  
総合

第1部 地図でとらえる現代世界 第1章 地図と地理情報システム  
1節 地球上の位置と時差 時差の計算



解き直す



問題を解く

解答結果

2024/03/09 17時18分05秒の解答結果

解答時間 00:00:26

過去に間違えた問題を復習することができるよ

問題数

全3問

教科書関連ページ

ベストスコア



正解率 15%

写真・資料提供

朝日新聞社／アフロ／アマナイメーヅ／木下真一郎／黒澤達矢／ゲッティ イメーヅ／国土地理院／時事通信フォト／函館市／AFP / WAA / MAP & NEWS.net(お台場の観光案内図は、国土地理院長の承認を得て、同院発行の数値地図(国土基本情報)、電子国土基本図(地図情報)を使用した。(承認番号平26情使、第112号))／NOAA／  
なお、本製品で使用している地形図は、国土地理院の承認のもと使用している。  
「測量法に基づく国土地理院長承認（複製）R3JHf450」  
「本製品を複製する場合には、国土地理院の長の承認を得なければならない。」

解答情報が表示されない場合、  
時間を空けてリロードしてください。



ダッシュ  
ボード



教材一覧



メッセージ



お知らせ



設定